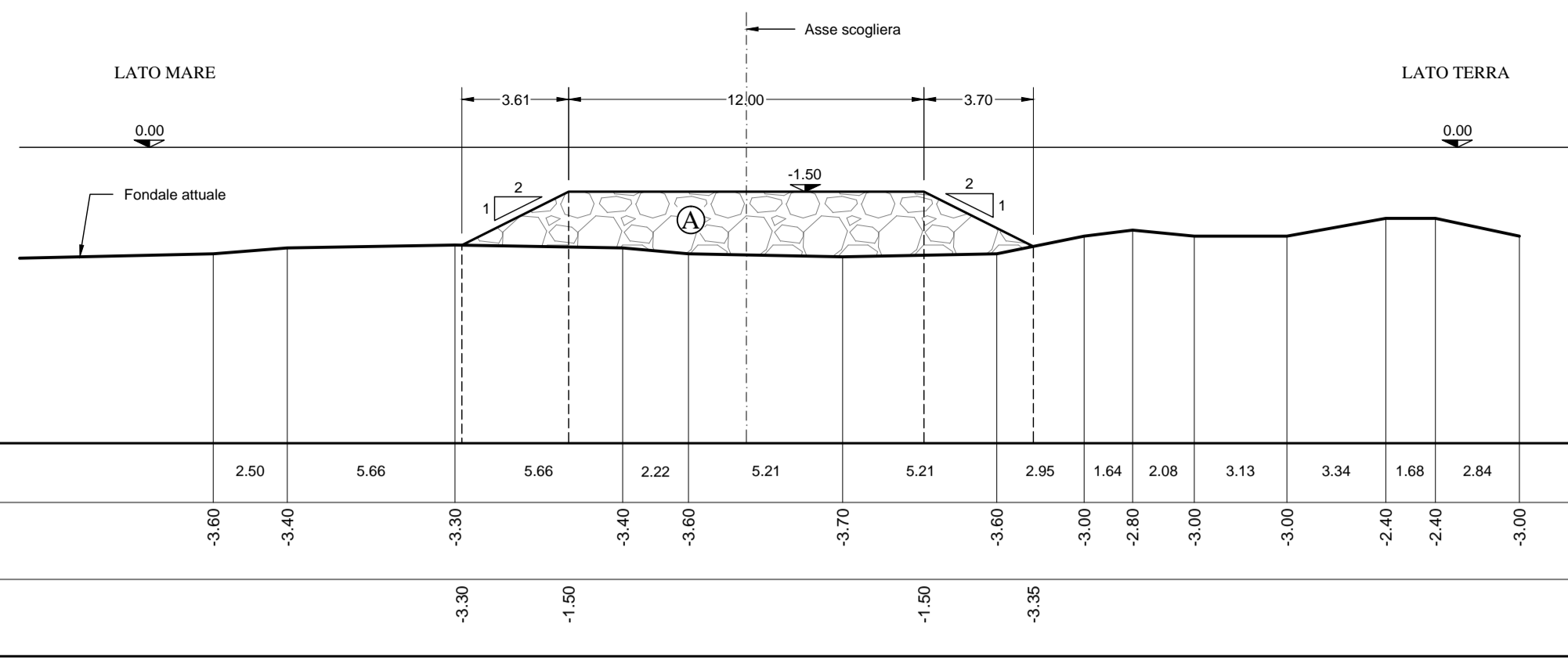
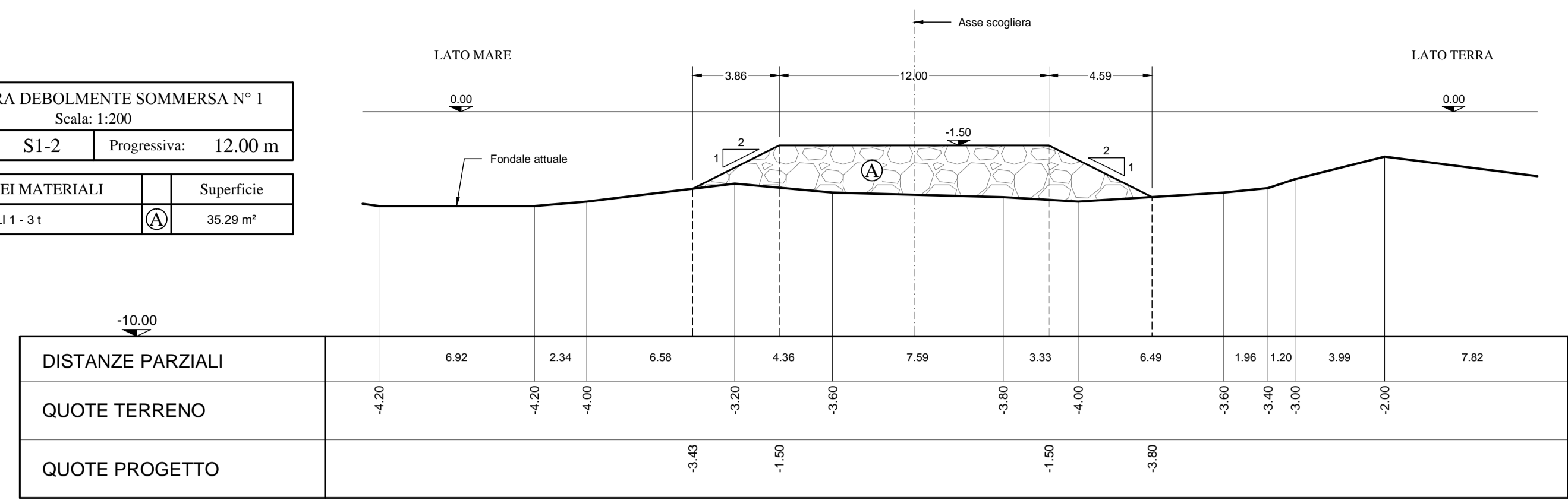


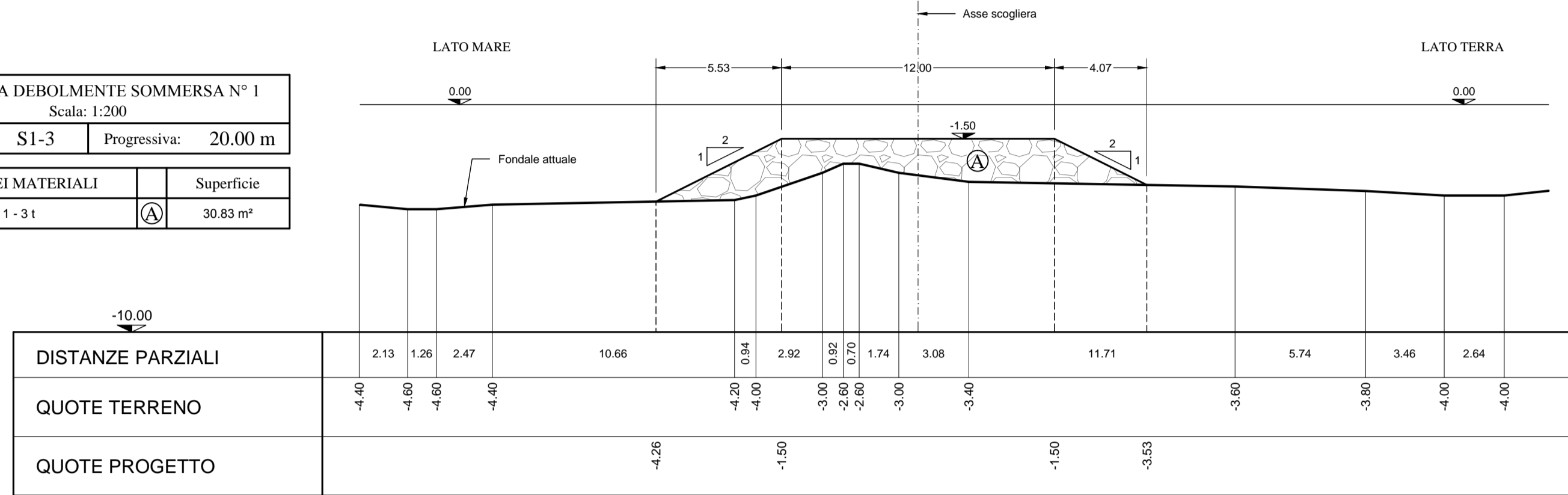
SCOGLIERA DEBOLMENTE SOMMERSA N° 1		Scala: 1:200
SEZIONE:	S1-1	Progressiva: 0.00 m
TABELLA DEI MATERIALI	Superficie	
MASSI NATURALI 1 - 31	(A)	32.66 m ²



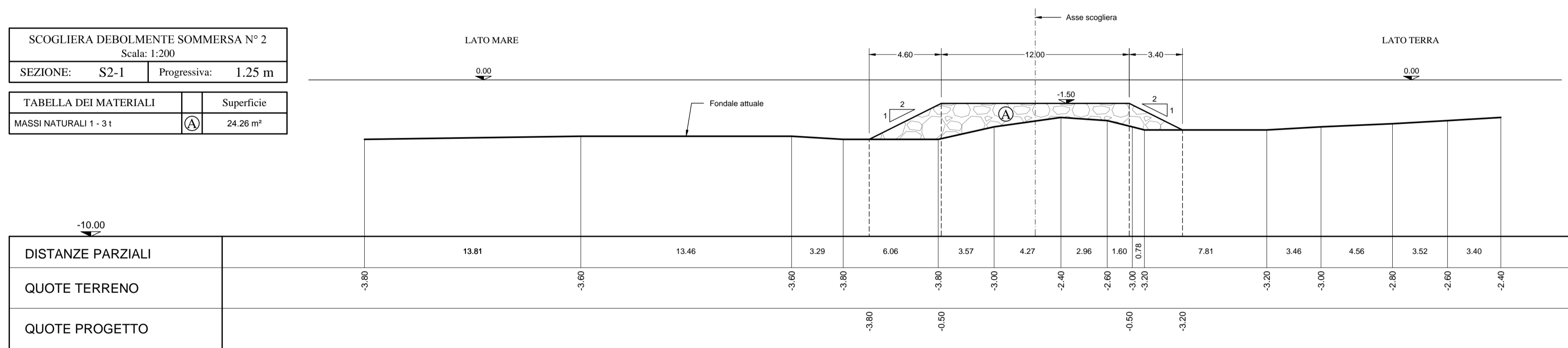
SCOGLIERA DEBOLMENTE SOMMERSA N° 1		Scala: 1:200
SEZIONE:	S1-2	Progressiva: 12.00 m
TABELLA DEI MATERIALI	Superficie	
MASSI NATURALI 1 - 31	(A)	35.29 m ²



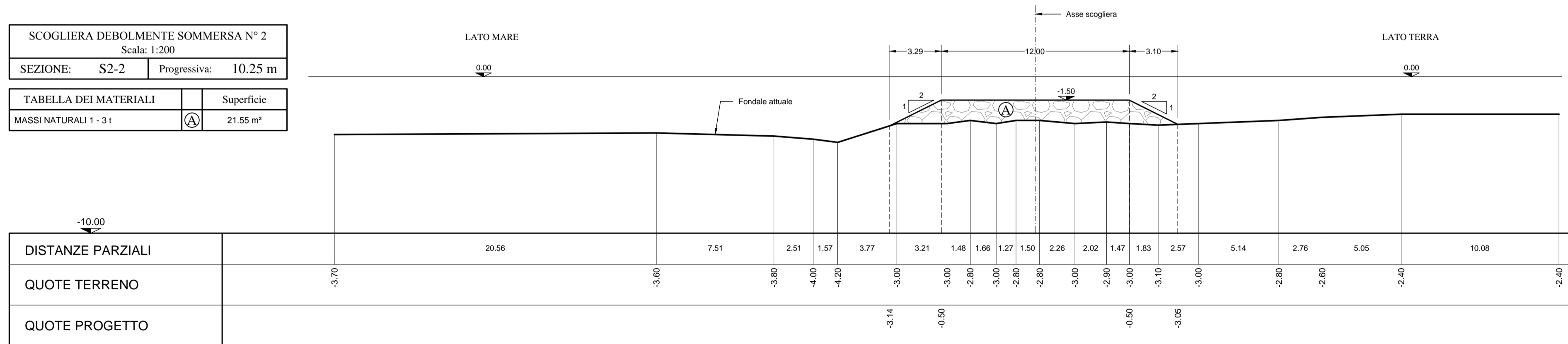
SCOGLIERA DEBOLMENTE SOMMERSA N° 1		Scala: 1:200
SEZIONE:	S1-3	Progressiva: 20.00 m
TABELLA DEI MATERIALI	Superficie	
MASSI NATURALI 1 - 31	(A)	30.83 m ²



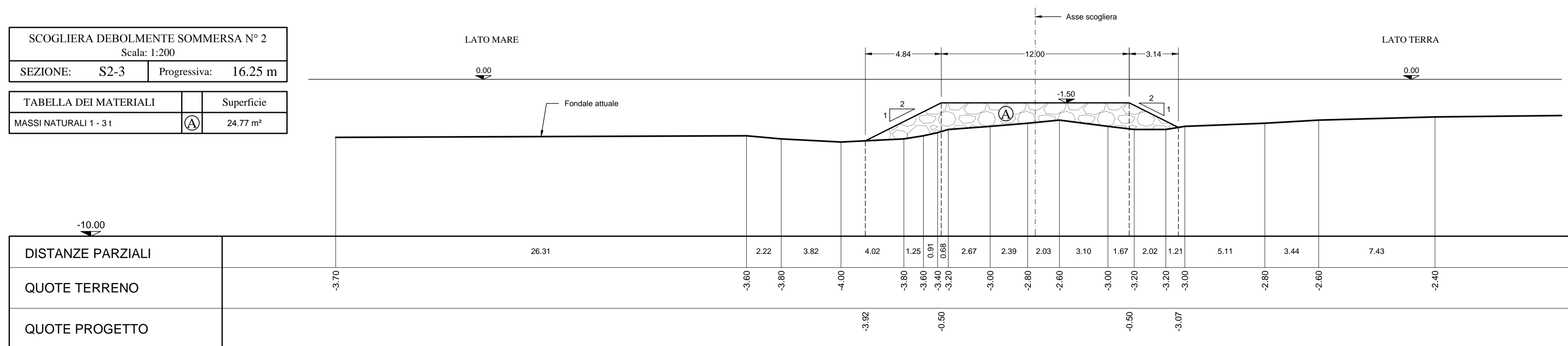
SCOGLIERA DEBOLMENTE SOMMERSA N° 2		Scala: 1:200
SEZIONE:	S2-1	Progressiva: 1.25 m
TABELLA DEI MATERIALI	Superficie	
MASSI NATURALI 1 - 31	(A)	24.26 m ²



SCOGLIERA DEBOLMENTE SOMMERSA N° 2		Scala: 1:200
SEZIONE:	S2-2	Progressiva: 10.25 m
TABELLA DEI MATERIALI	Superficie	
MASSI NATURALI 1 - 31	(A)	21.55 m ²



SCOGLIERA DEBOLMENTE SOMMERSA N° 2		Scala: 1:200
SEZIONE:	S2-3	Progressiva: 16.25 m
TABELLA DEI MATERIALI	Superficie	
MASSI NATURALI 1 - 31	(A)	24.77 m ²



REGIONE ABRUZZO



COMUNE DI ROCCA S. GIOVANNI

**INTERVENTO FINALIZZATO ALLA
PROTEZIONE DEL LITORALE APPARTENENTE
AL COMUNE DI ROCCA SAN GIOVANNI NELLE
LOCALITA' "IL CAVALLUCCIO" E "VALLE
DELLE GROTTI" - Fondi PAR-FAS 2007-2013**

PROGETTO DEFINITIVO-ESECUTIVO

Titolo elaborato :		IL CAVALLUCCIO	
SCOGLIERE DEBOLMENTE SOMMERSE N° 1 E 2 - SEZIONI DI COMPUTO			
Scala:	1:200	E E G	1 4 0 0 0 T 0 0 8
Committente:	COMUNE DI ROCCA SAN GIOVANNI	Progettazione:	Prof. Ing. Paolo De Girolamo
Responsabile Unico del Procedimento:	Geom. Egidio IEZZI		

Rif. Dis.	Data	Rev.	DESCRIZIONE	Disegnato:	Verificato:	Approvato:
	Aprile 2014	0	EMISSIONE	DIOCI		DE GIROLAMO

Dimensioni foglio: **A1**

Visto del Committente: